



RANDONNEES LIBERTE A PIED 2012

PORTUGAL MADERE

Randonnée en Liberté à Pied en Hôtel 2 et 3 ***

Circuit Itinérant

8 jours - 7 nuits - 6 jours de marche

Ou

15 jours - 14 nuits - 12 jours de marche + 2 jours libres

Sans portage de sac

Madeira, un jardin flottant...

Il y a quelques millions d'années, une éruption volcanique a fait surgir au large de l'Afrique, l'île de Madère. Perle de l'Atlantique, dernier paradis, huitième merveille du monde, île aux fleurs... Les qualificatifs ne manquent pas pour la couronner. Les peintres ont adulé Madère. Les écrivains la vénèrent. "Imaginez-vous ce que représente l'existence avec une femme sans défauts, et qui ne parle pas ? Qui n'offre aucune prise ?" interrogeait Jacques Chardonne. "C'est vivre à Madère".

L'archipel de Madère, situé dans la moitié nord de l'océan Atlantique, à la hauteur de Casablanca et de Ghardaïa, se trouve à environ 600 km de la côte africaine, près du Détroit de Gibraltar et à approximativement 1 000 km de Lisbonne.

*Son découvreur, **Joao Gonçalves Zarco**, avait relevé en 1419 l'intérêt du leste, le vent chaud africain qui balaie Madère d'est en ouest, pour pousser les navires au sud, vers les Indes ou les Amériques. Il lui donna le nom de "Madeira" ("bois" en français) en raison de la forêt dense qui recouvrait entièrement l'île. La colonisation de Madère commença avant 1425.*

*Territoire portugais, doté d'une autonomie politique, ayant son propre parlement et gouvernement, l'archipel de Madère se compose des îles de **Madère, Porto Santo, Desertas** et **Selvagens** (les deux dernières étant inhabitées). Son nom lui vient de l'île la plus grande et la plus importante du point de vue de ses qualités naturelles.*

*La capitale de l'archipel est **Funchal** qui doit son nom au fenouil ("funcho") qui poussait en abondance à cet endroit.*

Cette terre vit sous l'influence du Gulf Stream, baignant ainsi tout au long de l'année dans un climat idéal (les hivers y sont doux). Celui-ci, allié à un sol très fertile, a favorisé l'épanouissement d'une végétation particulièrement exubérante, dense et variée où se mélangent richesses de la Méditerranée et des tropiques pour nous offrir ce jardin flottant de l'Atlantique.

Dans cette profusion de verdure et de fleurs, vous reconnaîtrez entre autres : hibiscus, orchidées, lauriers, jacarandas, amaryllis, bougainvillées, mimosas, etc. Mais, outre les plantes et les arbres décoratifs, les arbres fruitiers, originaires d'Europe et de régions subtropicales, contribuent également à l'enrichissement de la flore de l'île : oranges, bananes, goyaves, mangues, papayes, avocats, fruits de la passion...

MONTAGNE EVASION – BP 13 - 4 rue des Vosges - 88401 GERARDMER CEDEX

Tel : 03 29 63 17 50 - Fax : 03 29 63 63 90 - E-mail : contact@montagne-evasion.com - Web : www.montagne-evasion.com
SARL au capital de 15 244 € - Garant : BPL 3 rue François de Curel 57000 METZ - Lic. LI 088.95.0004 - RCS : B 392 445 714 - RCP N° 73164 Hiscox

Le commerce du vin et du sucre fit la renommée de l'île et les Anglais furent les premiers acheteurs et exportateurs de Madère.

C'est à **Madère** que Winston Churchill commença à peindre.

Même si près d'un tiers de la population se concentre à **Funchal**, **Madère** demeure un monde très rural, où il fait bon se promener, où les rencontres humaines sont nombreuses et agréables ; la générosité et l'hospitalité des habitants de **Madère** ne vous laissera pas insensible.

Laissez-vous charmer... Madère restera un voyage inoubliable !

Madère, île portugaise d'origine volcanique, est situé à 1 000 km au sud-ouest de **Lisbonne**, au large des côtes marocaines.

Quand elle a été découverte au XV^{ème} siècle, par des aventuriers Portugais, l'île était inhabitée et couverte d'une végétation luxuriante ("A madeira" signifie le bois). Afin de pénétrer à l'intérieur des terres, les premiers colons déclenchèrent un gigantesque incendie qui, dit-on, dura sept ans !

Il faut dire que la nature s'est montrée généreuse à **Madère** ce qui lui vaut de nombreux surnoms : **l'Île aux fleurs**, le **Jardin de l'Atlantique**, le **Pays de l'éternel printemps**... Partout ce sont hortensias, hibiscus, orchidées, bougainvillées, jacarandas...

Le volcanisme a modelé de fascinants paysages de montagne : pics tourmentés, cratères, cascades et vallées profondes où, partout, se manifeste la présence de l'homme. Les cultures en terrasse escaladent les pentes abruptes et sont irriguées par un incroyable réseau de canaux, les levadas, qui sont autant de sentiers en balcon.

Madère est une île aux trésors pour la marche à pied. Les randonnées seront un prétexte non seulement à la découverte de somptueux paysages, mais aussi à la rencontre et la détente, avec la visite de villages, l'artisanat, les jardins, sans oublier les fameux **vins de Madère** et pourquoi pas quelques **baignades** dans l'eau des cascades ou les piscines naturelles dans l'océan.

PROGRAMME

(**M** = dénivelée montante - **D** = dénivelée descendante)

Le programme a été établi selon les derniers éléments connus lors de sa rédaction ; des impondérables sont toujours possibles et des situations indépendantes de notre volonté peuvent en modifier le déroulement.

La fiche descriptive de votre randonnée décrit au jour le jour ce que vous trouverez sur le terrain, selon les derniers éléments connus lors de sa rédaction.

Important : de novembre à fin février, les étapes peuvent être modifiées à cause de la neige.

MADERE : un jardin flottant en 8 jours :

Jour 01 Accueil à l'aéroport de Funchal.

Transfert à l'**Hôtel**** situé à **Funchal** (30 mn environ).

Nuit en **hôtel**** à **Funchal** en nuit + petit déjeuner.

Jour 02 Monte ► Camacha

Petit transfert en bus de ligne jusqu'à **Monte** (15 mn environ – 1,5 € non compris), puis randonnée de Monte à **Camacha** le long des **levadas dos Tornos** et **da Serra**. Découverte des forêts et des cultures d'altitude, belle vue sur l'ensemble de l'île et **les Désertas**.

Fin de randonnée au village de **Camacha**, fief de l'artisanat de l'osier.

(Possibilité de prolonger la randonnée d'environ 2 h 30 en descendant la très belle **vallée de Caniço** jusqu'à **Assomada**). Retour à **Funchal** en bus de ligne (30 mn environ – 1,5 € non compris).

Nuit en **hôtel**** à **Funchal** (bord de mer) en ½ pension.

Etape de 4 h 00 de marche

M : 200 m

D : 100 m

Jour 03 Boca da Corrida ► Encumeada

Transfert en taxi à **Boca da Corrida**, en montagne où les paysages spectaculaires du départ sur les sommets environnants et le village de **Curral** tout en bas donnent le ton de cette superbe randonnée. Sentier sauvage en direction du sommet réputé : **Pico Grande**.

Parcours pittoresque et panoramique jusqu'au **col Encumeada**, site perdu entre les plus hauts sommets de l'île.

Nuit en **hôtel**** à **Encumeada***** (en montagne) en $\frac{1}{2}$ **pension**.

Etape de 5 à 6 h 00 de marche

M : 150 m

D : 400 m

Jour 04 Rabaçal ► **Porto Moniz**

Transfert d'environ 45 mn pour le site enchanteur de **Rabaçal** en suivant la route traversant le **plateau de Paul da Serra** aux immensités désertiques.

Départ de la randonnée à Rabaçal, écrin de verdure ensorcelé par le chant de nombreux ruisseaux et cascades le long des **levadas do Risco** et des 25 fontaines.

Dans l'après-midi, transfert à **Porto Moniz** réputé pour ses piscines naturelles et sa quiétude en bord de mer.

Nuit en **hôtel**** à **Porto Moniz** (en bord de mer) en $\frac{1}{2}$ **pension**.

Etape de 3 h 00 de marche

M : 150 m

D : 150 m

Jour 05 Ilha ► **Caldeira Verde** ► **Queimadas/ Machico**

Transfert à **Ilha**, hameau perché surplombant la mer et départ pour une splendide randonnée jusqu'à la caldeira d'un petit volcan au milieu de l'île '**C.Verde**' : traversée de tunnels avant d'admirer une des plus belles levadas construite contre la paroi de la montagne puis balade facile le long de la levada jusqu'à **Queimadas** où vous découvrirez de belles maisons particulières. Transfert à **Santana** où vous pourrez admirer une des nombreuses maisons aux toits de chaume sorties des contes de fée puis à **Machico**.

Nuit en **hôtel**** à **Machico** (en bord de mer) en $\frac{1}{2}$ **pension**.

Etape de 6 h 00 de marche

M : 450 m

D : 20 m

Jour 06 Ponta de Sao Lourenço ► **Funchal**

Une randonnée au bout du monde...

Transfert le matin à la **Ponta de Sao Lourenco** d'où l'on aperçoit les îles Desertas. Un parcours aéré, sauvage et vivifiant sur cette pointe de terre aux corniches somptueuses et aux mille couleurs, véritables paysages de landes où vous pourrez faire des pauses baignades.

Dans l'après-midi, transfert à **Funchal**.

Nuit + **petit déjeuner** en **hôtel**** à **Funchal**. Dîner dans un restaurant en ville.

Etape de 3 h 30 à 4 h 00 de marche

M : 180 m

D : 180 m

Jour 07 **Pico do Arieiro** ► **Pico Ruivo** ► **Curral das Freiras/ Funchal**

Transfert matinal en taxi jusqu'au **Pico do Arieiro** pour assister au lever du soleil. Les premières lueurs du jour inondent les sommets environnants de toute la gamme des orangés.

Parcours en crête agrémenté d'impressionnants panoramas sur les vallées profondes jusqu'au point culminant de l'île : **le Pico Ruivo** (1 862 m). Fin de la randonnée à **Curral**, village niché au fond d'un cirque de montagnes escarpées. Retour en bus de ligne jusqu'à **Funchal** (non compris – env. 4 € à régler au chauffeur).

Nuit en **hôtel**** à **Funchal** en **nuits + petit déjeuner**. Dîner dans un restaurant en ville.

Etape de 6 h 30 de marche

M : 450 m

D : 1 300 m

Jour 08 Transfert pour l'aéroport selon vos horaires de vol.

Fin de la randonnée à l'aéroport de **Funchal**.

MADERE : Grand Tour en 15 jours :

Jour 01 **Accueil** à l'aéroport de **Funchal**.

Transfert à l'**Hôtel**** situé à **Camacha** en $\frac{1}{2}$ **pension**.

Jour 02 **Camacha** ► **Santo** ► **Camacha**

Départ de **Camacha**, réputé pour son artisanat de vannerie. La randonnée se fait le long de la **levada dos Tornos**, jusqu'au **Santo da Serra**. Cette promenade est baignée par des paysages de fleurs éclatantes poussant sur un sol ocre. Pendant le parcours, vous aurez de jolis points de vue sur la côte sud ainsi que sur les îles Desertas. Retour en bus de ligne (non compris : ≈ 2 €).

Nuit en **hôtel**** à **Camacha** en $\frac{1}{2}$ **pension**.

- Jour 03** Poço da Neve ► **Funchal** ► **bus Camacha**
 Transfert privé jusqu'au "**Puits de la neige**" (**Poço da Neve**), situé dans la partie la plus haute du parc écologique du Funchal (1 600 m altitude). Cette randonnée est très passionnante car elle offre de nombreux atouts comme les landes luisantes sous le soleil et des panoramas splendides. Les bruyères arborescentes, la myrtille de Madère et les genêts à balais sont les espèces les plus prédominantes. Puis descente vers **Funchal** où les vues sur la cité se succèdent avec des perspectives différentes, toutes aussi superbes les unes que les autres. Retour à Camacha en bus de ligne (non compris – 1,30 €).
 Nuit en **hôtel**** à **Camacha** en **½ pension**
Etape de 4 h 00 de marche **D : 1 000 m**
- Jour 04** Camacha ► **Monte** ► Funchal
 Départ de l'hôtel pour rejoindre le sentier qui indique Choupana et conduit jusqu'à la **Levada da Serra do Faial**. Promenade très relaxante dans la forêt qui vous offrira de splendides paysages comme celui du **Porto Novo** ainsi que plusieurs types de végétations. Vous longerez la **Levada dos Tornos** en direction de Romeiros et Monte. Arrivé à **Monte**, possibilité de visiter le charmant village surplombant la baie du Funchal. Vous pourrez en profiter pour visiter ses merveilleux jardins et l'église de Notre Dame du Monte (patronne de l'île). Transfert jusqu'à l'hôtel.
 Nuit en **hôtel**** à **Funchal** en **nuît + petit déjeuner**
Etape de 4 h 00 de marche **M : 150 m** **D : 350 m**
- Jour 05** Levada do Norte ► **Boa Morte** ► Funchal
 Transfert jusqu'à la **levada do Norte**. L'eau transportée par cette levada est à l'origine des couleurs verdoyantes qui décorent les immenses cultures en terrasses qui s'étendent jusqu'à la mer. Depuis la levada, on peut apprécier les vieux chemins, ainsi que la disposition des maisons dans le paysage rural. Les versants la bordant sont peuplés par de nombreuses plantes sylvestres. La randonnée se termine à **Boa Morte**. Retour en bus de ligne (non compris – environ 1,50 €).
 Nuit en **hôtel**** à **Funchal** en **nuît + petit déjeuner**
Etape de 3 h 30 de marche **M : 50 m** **D : 100 m**
- Jour 06** Journée libre à **Funchal** (nombreux sites à visiter dont le fameux marché coloré).
 Nuit en **hôtel**** à **Funchal** en **nuît + petit déjeuner**
- Jour 07** Pico do Arieiro ► Pico Ruivo ► **Santana**
 Transfert privé jusqu'au **Pico do Arieiro** (1 heure avant le lever du soleil), puis magnifique balade dans les crêtes passant par les **pics Gato** (pic isolé en forme d'aiguille), **Torres** et finalement **Ruivo**, le sommet le plus haut de l'île (1 862 m). Le long du sentier se trouvent plusieurs grottes creusées dans les tufs volcaniques servant de refuge aux troupeaux les jours de mauvais temps. Entre le Pico das Torres et le Pico Ruivo vous trouverez des bruyères centenaires. Puis la descente jusqu'à **Santana** se fait en passant par le **parc des Queimadas**. Vous découvrirez le beau village de Santana aux maisons typiques colorées au toit de chaume.
 Nuit en **hôtel**** à **Santana** en **½ pension**
Etape de 5 h 00 de marche **M : 650 m** **D : 800 m**
- Jour 08** Queimadas ► Caldeirão Verde ► **Ilha**
 Départ du **Parc das Queimadas** et balade jusqu'au chaudron d'un petit volcan situé au milieu de l'île; le **Caldeirão Verde** passant par le **Vale da Lapa**. Journée inoubliable où vous admirerez la construction de cette levada contre la paroi de la montagne et les trois tunnels creusés par la force de l'homme. Retour à Vale da Lapa et continuation de la randonnée au long d'un sentier jusqu'à **Ilha**. Transfert de retour en bus de ligne jusqu'à **Santana** (1,3 € environ).
 Nuit en **hôtel**** à **Santana** en **½ pension**
Etape de 5 h 00 de marche **M : 50 m** **D : 450 m**

- Jour 09** Achada do Teixeira ► **Encumeada**
 Transfert privé jusqu'à **Achada do Teixeira**, puis randonnée dans un cadre montagneux où vous découvrirez des vues superbes sur l'Arieiro et Torres. Les noyers et les châtaigniers sont assez fréquents dans ce paysage rural. Au sommet de la montée abrupte se trouve alors le **Pico Grande** qui culmine à 1 657 m au-dessus du niveau de la mer. Les formes taillées par le vent et les eaux de l'érosion constituent un remarquable parc géologique. Près du sommet se trouvent les clôtures de pierres, signe de la présence des troupeaux. Ensuite descente sur le sentier qui mène vers **Encumeada**, fin de l'étape.
 Nuit en **hôtel***** à **Encumeada** en ½ pension
Etape de 6 h 30 de marche **M** : 800 m **D** : 1 050 m
- Jour 10** Bica da Cana ► Caramujo ► **Encumeada**
 Transfert privé jusqu'à **Bica da Cana**, puis balade en direction du **Caramujo**, en passant par le **Lombo do Mouro**, crête évoquant un dos de dinosaure, et qui sert de décor à cette belle randonnée. Les panoramas sont très variés avec des beautés irrésistibles parmi les bruyères arborescentes, les pics inondés de soleil, la vallée de **Ribeira Brava**, le gigantesque "pinacle" de basalte ainsi que des cascades dégringolant le long des hautes parois de basalte moussues. Fin de la balade à **Encumeada**, lieu perdu au milieu des montagnes.
 Nuit en **hôtel***** à **Encumeada** en ½ pension
Etape de 5 h 00 de marche **M** : 400 m **D** : 500 m
- Jour 11** Galhano ► Lamaceiros ► **Porto Moniz**
 Transfert privé jusqu'à **Galhano** puis balade jusqu'à **Lamaceiros**. Les panoramas sont splendides et plusieurs tunnels donnent un petit goût d'aventure à cette promenade qui ne présente tout de même aucun danger à condition d'être prudent et d'emporter une lampe. Vous découvrirez des terrasses qui dévalent jusqu'à la rivière, puis les cultures qui laissent place aux vallons de fougères, aux parois rocheuses moussues et aux forêts primitives. Arrivée dans le village de **Porto Moniz**, en bord de mer, avec ses vasques volcaniques typiques.
 Nuit en **hôtel**** à **Porto Moniz** en ½ pension
Etape de 6 h 00 de marche **D** : 1 050 m
- Jour 12** Ponta do Pargo ► Prazeres ► **Machico**
 Transfert privé jusqu'à **Ponta do Pargo**. Randonnée exceptionnelle, qui vous conduira au long de la fascinante **levada Nova**. Cet itinéraire est vraiment éblouissant et se distingue par ses parois rocheuses volcaniques offrant des teintes variant de l'ocre au bordeaux, paysages de grottes et de ruisseaux illustrés de jubarbes, orgueil de Madère. Journée inoubliable ! Départ de l'extrême ouest de l'île, où vous pourrez admirer la belle côte aux hautes falaises et aux plaines étroites, puis descente jusqu'au **Paul do Mar**. Transfert de retour vers **Machico**.
 Nuit en **hôtel**** à **Machico** en nuit + petit déjeuner.
Etape de 5 h 00 de marche **M** : 50 m **D** : 450 m
- Jour 13** **Tunnel du Caniçal** ► Boca do Risco ► **Porto da Cruz** ► bus pour **Machico**
 Le point de départ se trouve à côté du tunnel donnant accès à Caniçal. Cette balade offre des contrastes saisissants. En voyageant le long de la **levada du Caniçal** vous vous étonnerez devant la fertilité de la terre de Madère, baignée de soleil. Le paysage n'a pas beaucoup de terrasses, seulement de luxuriants pâturages. Le parcours continue jusqu'à **Larano**, village de Porto da Cruz. La côte nord entre la Boca do Risco et Porto da Cruz représente sans doute la principale beauté de Madère. Les jubarbes, les genêts, les ajoncs, les fougères et les fleurs sauvages de toutes les couleurs constituent l'essentiel de la flore. Transfert en bus de ligne à **Machico** (environ 2 €).
 Nuit en **hôtel**** à **Machico** en nuit + petit déjeuner.
Etape de 5 h 00 de marche **M** : 150 m **D** : 350 m
- Jour 14** Journée libre. Nuit en **hôtel**** à **Machico** en nuit + petit déjeuner.
- Jour 15** Transfert pour l'aéroport selon vos horaires de vol.
 Fin de la randonnée à l'aéroport de Funchal.

NIVEAU 2

Niveau technique : ce voyage ne présente **pas de réelle difficulté technique**.

Une descente longue sur un sentier parfois difficile pour la journée des crêtes (Jour 07) et quelques passages aériens et franchissement de tunnels sur les levadas méritent malgré tout votre attention.

Bien que cette randonnée ne soit pas du tout balisée, l'orientation y est aisée du fait que les sentiers suivent le plus souvent les levadas. Il est tout de même **indispensable de savoir lire une carte topographique**.

Niveau physique : les dénivelés en montée sont faibles malgré quelques montées raides. Vous marcherez en moyenne de **4 à 6 heures** par jour. Nous vous fournissons un topoguide sur les randonnées dans l'île qui vous permettra de rallonger quelques étapes si vous le souhaitez

Les temps de marche sont donnés à titre indicatif et calculés pour des marcheurs moyens (base moyenne de 300 m de montée environ à l'heure) sans tenir compte des pauses plus ou moins importantes : pique-nique, contemplation, photos... Ces temps sont à interpréter en fonction des capacités physiques et de l'entraînement de chacun.

Bagages et portage : les **bagages** resteront à l'hôtel ou seront transférés par véhicule d'un hébergement à l'autre.

Vous randonnez avec un **petit sac à dos pour la journée** (vêtement de protection, maillot de bain, serviette, pique-nique de midi, vivres énergétiques, gourde, appareil photo, lampe de poche pour franchir les tunnels sur les levadas, ...).

ACCUEIL

Le 1^{er} jour est celui du rendez-vous, même si c'est le soir, et le dernier jour est celui de la fin du séjour, même si c'est un matin. Le nombre de nuits est le nombre de nuits réel entre le point de rendez-vous et la fin du séjour.

Le **1^{er} jour** à l'arrivée de votre vol à l'**Aéroport de Funchal** puis transfert à votre **Hôtel**.

Votre **taxi** vous attendra à l'**aéroport de Funchal**, après les formalités de douane et de police avec une **pancarte Montagne Evasion** ou une **pancarte où figure votre nom**.

Accès avion : c'est le mode d'accès que nous vous conseillons. De nombreux vols desservent Funchal au départ de France.

FIN DE LA RANDONNEE

Le **dernier jour** dans la journée (en fonction de vos horaires de vol) à l'**Aéroport de Funchal**.

AERIEN

Nos **voyages liberté** sont proposés sans aérien ou acheminement autre.

Sur demande à l'inscription, notre service aérien pourra vous proposer des billets d'avion de Paris, ou de province, en vol affrété ou régulier.

Attention : veillez à bien nous communiquer votre identité officielle, inscrite sur votre Carte Nationale d'Identité ou votre Passeport (utilisé pour le voyage) : aujourd'hui, les compagnies aériennes sont plus que jamais vigilantes sur ces points et peuvent, en cas d'erreur, vous empêcher d'embarquer !!! Il est également impératif de nous indiquer le N° de Carte Nationale d'Identité ou de Passeport de chaque participant qui sera utilisé pour le voyage, les billets d'avion traditionnels étant peu à peu supprimés, ils sont remplacés par des billets d'avion électroniques avec obligation de mentionner ces informations. Vérifiez la date de validité de vos documents d'identité !!!

Attention : si vous prenez l'avion par vous-même, merci de nous fournir dès que possible et **par écrit** les informations suivantes sur vos vols "aller" et "retour" : ville de départ, N° de vol, compagnie aérienne, heure de départ et d'arrivée.

Cela afin de permettre une organisation optimale pour votre transfert du Jour 01 mais il faut en faire la demande au moment de l'inscription.

Vous voyagez avec des enfants :

Les enfants sont soumis aux mêmes obligations de passeport et de visa que les adultes. En effet, les inscriptions de mineurs sur les passeports des parents sont désormais impossibles : les mineurs doivent être titulaires d'un passeport individuel. La possession de ce document, en cours de validité, est suffisante pour permettre aux mineurs de sortir du territoire français.

Attention : *n'oubliez pas de reconfirmer votre vol retour 48 ou 72 h 00 avant.*

HEBERGEMENT - REPAS

Formule 8 jours : vous serez logés en ½ **pension** (sauf le Jour 01) en **chambre double ou triple** (ou en **chambre individuelle** avec supplément).

Nourriture : les **repas du soir** et **petits déjeuners** seront pris dans les *hébergements*.

Pour ce forfait, toutes les **boissons**, les **repas de midi** et le **repas du soir du Jour 01** restent à votre charge. Vous trouverez des commerces locaux à toutes les étapes pour la préparation de vos pique-niques sauf à Encumeada. Pour le repas du soir du Jour 01 à Funchal vous aurez le choix entre de nombreux restaurants (compter en moyenne 12 € par repas).

Formule 15 jours : vous serez logés en hôtel en **chambre double ou triple** (ou en **chambre individuelle** avec supplément) : 8 nuits en ½ **pension** (repas du soir + nuit + petit déjeuner) à *Camacha, Santana, Encumeada et Porto Moniz* et 6 nuits en **nuît + petit-déjeuner** à *Machico et Funchal*.

Nourriture : les **repas du soir (inclus)** et **petits déjeuners** seront pris dans les *hébergements*.

Pour ce forfait, toutes les **boissons**, les **repas de midi** et les **repas du soir du Jour 04, 05, 06, 12, 13 et 14** restent à votre charge. Vous trouverez des commerces locaux à toutes les étapes pour la préparation de vos pique-niques sauf à Encumeada. Pour les repas du soir à Funchal et à Machico vous aurez le choix entre de nombreux restaurants (compter en moyenne 10 € par repas).

CONCEPTION

Un dossier complet (**un pour 4 participants maxi**) vous sera adressé dans le mois précédant le départ, **après réception de votre solde** : itinéraire reporté sur photocopie de carte de l'île au 1/ 40 000^{ème} et décrit étape par étape avec un commentaire des régions traversées, 1 guide de randonnée avec extraits de cartes au 1/ 50 000^{ème} + 1 carte topographique globale ...

Ce dossier vous appartient et vous pourrez le garder à l'issue de votre voyage.

Attention : *ce circuit s'effectue sans accompagnateur et sous votre propre responsabilité. Nous vous fournissons toutes les indications nécessaires au bon déroulement de votre randonnée, mais nous ne pouvons en aucun cas être responsables d'une erreur d'itinéraire ou d'un départ trop tardif le matin qui pourrait poser des problèmes pour arriver à l'étape suivante. Pour des raisons évidentes d'organisation, une fois votre randonnée commencée, vous devrez impérativement suivre le programme tel qu'il vous a été confirmé. Il ne sera alors plus possible de modifier vos lieux d'hébergement ou l'ordre des étapes. En cas de problème sur place, nous vous fournirons les coordonnées de notre réceptif qui pourra vous aider.*

DATES - PRIX

8 jours - 7 nuits - 6 jours de marche. Code : MELIP034.

Départ possible **tous les jours** toute l'année (circuit légèrement modifié de novembre à mars en cas de neige en montagne).

=> 2 participants : 555 €

=> 3 à 4 participants : 495 €

=> 5 à 6 participants : 445 €

Au-delà, consulter notre service groupe.

Supplément chambre individuelle : **135 €**

Le prix comprend : le transfert A/ R Aéroport ⇔ Hôtel le premier et le dernier jour ; les transferts internes en taxi ou minibus privé ; l'hébergement en hôtel** et *** en ½ pension **hors repas du soir des jours 01 et 08** ; le dossier liberté (documentation pour la réalisation de la randonnée : cartes, descriptifs...) ; l'assistance sur place en cas de besoin d'une équipe locale francophone ; la visite le premier soir ou le matin du jour 02 (selon vos horaires d'arrivée) de notre représentant local parlant français qui vous expliquera le déroulement de votre randonnée ; les frais d'organisation et de réservation.

Le prix ne comprend pas : le vol et les taxes d'aéroport ; les repas de midi ; les repas du soir des jours 01 et 08 ; les boissons ; les transferts en bus locaux du jour 02 et J07 (envi.8 €) ; l'assurance voyage ; toutes les dépenses d'ordre personnel ; les entrées dans les sites et musées ; d'une façon générale, tout ce qui n'est pas indiqué dans "Le prix comprend".

15 jours - 14 nuits - 12 jours de marche et visite. Code : MELIP034.

Départ possible **tous les jours** toute l'année (circuit légèrement modifié de novembre à mars en cas de neige en montagne).

=> 2 participants : 935 €

=> 3 à 4 participants : 795 €

=> 5 à 6 participants : 745 €

Supplément chambre individuelle : **185 €**

Le prix comprend : le transfert A/ R Aéroport ⇔ Hôtel le premier et le dernier jour ; les transferts internes en taxi ou minibus privé pour départ et retour des randos hors retour bus des jours 02, 03, 05, 08 et 13 (env 15 €) ; l'hébergement en hôtel et pension ** et *** en ½ pension **hors repas du soir des jours 04, 05, 06, 12, 13 et 14** ; le dossier liberté (documentation pour la réalisation de la randonnée : cartes, descriptifs...) ; l'assistance sur place en cas de besoin d'une équipe locale ; la visite le premier soir ou le matin du jour 02 (selon vos horaires d'arrivée) de notre représentant local parlant français qui vous expliquera le déroulement de votre randonnée ; les frais d'organisation et de réservation.

Le prix ne comprend pas : le vol ; les repas de midi ; les repas du soir des jours 04, 05, 06, 12, 13 et 14 ; les boissons ; les transferts en bus locaux des jours 02, 03, 05, 08 et 13 (env.17 €) ; l'assurance voyage ; toutes les dépenses d'ordre personnel ; les entrées dans les sites et musées ; d'une façon générale, tout ce qui n'est pas indiqué dans "Le prix comprend".

Nuit + petit déjeuner supplémentaire à Funchal, Machico ou autre : nous consulter

Circuit possible à partir de 2 participants minimum.

Extension possible sur l'île de Porto Santo (plage et mer). Les prix varient en fonction des hôtels et des périodes. Nous consulter.

EQUIPEMENT

Bagages : l'ensemble de vos bagages doit être réparti dans 2 sacs : 1 sac à dos et 1 sac de voyage avec cadenas (+ 1 pochette pour vos papiers).

- Sac à dos** Choisir un sac à armatures souples, muni d'une ceinture ventrale et de torse. Il ne doit pas être trop volumineux (≈ **35 à 40 litres** minimum).
Vous l'utilisez en cabine dans l'avion et le portez chaque jour pendant les marches.
Pendant le vol, il contient ce qui est lourd et fragile ou très utile : lunettes de soleil, appareil photo et pellicules, veste, livres, revues, médicaments personnels, éventuellement trousse de toilette, bombes pressurisées, etc...
Attention : durant le vol, il ne peut contenir aucun objet pointu ou tranchant, quel qu'il soit (couteau, fourchette, épingle, lime, ciseaux, ...) sous peine de confiscation et destruction par les aéroports.
Pendant les marches ce sac que vous porterez contiendra le nécessaire de la journée.
- Sac de voyage** C'est le sac qui voyage dans la soute de l'avion (sac marin, sac de voyage, grand sac à dos - proscrire les sacs rigides ou valises).
Durant le vol, il contiendra couteau, fourchette, épingle, lime à ongle, ciseaux, etc.
Il doit porter l'étiquette bleue "Montagne Evasion" de manière visible.
Pendant les marches, il contiendra les affaires que vous n'utilisez pas pendant la journée.
Transporté par véhicule lors du changement d'hébergement, ou laissé à l'hôtel, vous le retrouvez le soir.
Le poids de ce sac ne doit pas dépasser **15 kg**.
Nous vous demandons de respecter scrupuleusement ce poids limité.
- Pochette antivol** Portée autour du cou ou en ceinture : Passeport ou Carte Nationale d'Identité valides ; dépliant de votre assurance voyage reçu lors de votre inscription (si vous avez souscrit cette assurance) ou votre assurance personnelle ; devises ; carte de crédit ; papiers personnels.

Liste du matériel à ranger dans votre sac de voyage le jour du départ :

Bien entendu, la liste des vêtements doit être adaptée en fonction de la saison choisie.

- La tête** un chapeau en toile pour le soleil et un foulard (pour se protéger le cou) ;
un bonnet ;
une paire de lunettes de soleil de bonne qualité ;
- Le buste** sous-vêtements en coton ; une chemise chaude ou une carline ;
un chandail de laine ou mieux une fourrure polaire, c'est plus léger et confortable et souvent plus chaud ;
une bonne veste coupe-vent imperméable avec un capuchon ;
une cape de pluie ;
- Les mains** une paire de gants fins. On s'en sert rarement en été, mais il vaut mieux les avoir ! En hiver, ils sont indispensables sur quelques randonnées ;
- Les jambes** un pantalon de marche ample en toile légère (coton ou coton polyester). Evitez les jeans qui sont relativement inconfortables pour la marche ;
un short ou un bermuda ;
un maillot de bain + une serviette (pour les éventuelles baignades) ;
- Les pieds** des chaussettes de coton et (ou) laine (si possible à bouclettes) ;
une paire de chaussures légères pour les étapes et les transferts ;
une paire de chaussures de marche souples déjà utilisées (type trekking avec tige montante - bonne tenue de la cheville - et semelle crantée - type Vibram). Evitez de partir en baskets, pas très confortable pour la marche en tout terrain ;
- Divers** **indispensable** (pour la traversée des tunnels) : une lampe frontale ou une lampe de poche (par personne) avec piles et ampoules de rechange ;
un petit réveil de voyage ;
un nécessaire de toilette minimum ;
une paire de lacets de rechange ; du fil et une aiguille ;
des affaires de rechange ; du papier toilette et un briquet ;
une tenue de rechange confortable pour l'étape ;
des serviettes humidifiées type "Câlinette" (ou équivalent) ;
gourde de 1 litre (légère et isotherme) ;
pour les pique-niques : une boîte plastique hermétique type Tupperware (0,5 l) ;
une assiette ; des couverts ; un gobelet ; un couteau pliant (type Opinel - en bagage de soute pour l'avion et non en cabine) ;
des vivres de courses : fruits secs, chocolat, barres de céréales... ;
quelques sachets plastiques pour protéger vos affaires ;
une petite pharmacie individuelle : crème solaire visage + lèvres - élastoplaste + double peau (Compeed) - antidiarrhéique : Immodium et Intérix - antalgique : aspirine, Doliprane - collyre : Uveline ou Antalyre - médicament pour la gorge : Locabiotol, Lysopaïne, pastilles Valda - somnifère léger - antibiotiques à spectre large - produit anti-moustiques - pince à épiler - médicaments personnels - couverture de survie ;
- Facultatif** un équipement photo (appareil photo + pellicules) ; une paire de jumelles ;
une paire de bâtons de marche télescopiques ;
une paire de chaussures d'eau (si vous désirez vous baigner, il y a des galets et des blocs rocheux !) ;
un masque de plongée et un tuba.

INFOS PRATIQUES

Formalités : Carte Nationale d'Identité ou Passeport en cours de validité.

Le Portugal est membre de l'Union Européenne et adhère aux accords de Schengen. Les marchandises, les capitaux et les voyageurs circulent librement d'un pays européen à l'autre. Pour les Français ainsi que les ressortissants de l'Union Européenne, une carte d'identité ou un passeport en cours de validité est suffisant pour entrer au Portugal.

Les informations mentionnées ne sont qu'indicatives pour les ressortissants Français. Elles peuvent être sujettes à modification sans préavis de la part des autorités concernées. Il est donc prudent de les vérifier auprès des consulats dans le mois précédant le départ. Pour les ressortissants d'autres nationalités, se renseigner auprès de l'ambassade du Portugal de votre pays.

Vous voyagez avec des enfants :

Les enfants sont soumis aux mêmes obligations de passeport et de visa que les adultes.

En effet, les inscriptions de mineurs sur les passeports des parents sont désormais impossibles : les mineurs doivent être titulaires d'un passeport individuel.

La possession de ce document, en cours de validité, est suffisante pour permettre aux mineurs de sortir du territoire français.

Santé : aucun vaccin n'est obligatoire ; nous vous conseillons d'être à jour pour toutes vos vaccinations classiques (diphtérie, tétanos, typhoïde, poliomyélite).

Le climat sain du pays et un niveau d'hygiène correct n'impliquent aucune précaution particulière sinon celle de s'hydrater convenablement.

N'oubliez pas de faire une vérification de routine auprès de votre dentiste.

Avant votre départ, pensez à vous procurer la "**Carte européenne d'assurance maladie**".

Cette carte atteste de vos droits à l'assurance maladie et vous permettra, lors d'un séjour temporaire en Europe, de bénéficier de la prise en charge des soins médicalement nécessaires, quel que soit le motif de votre déplacement (week-end, vacances, études, stages, détachement professionnel) et sous réserve de respecter les formalités en vigueur dans le pays de séjour.

La carte européenne d'assurance maladie est une carte individuelle et nominative. Chaque personne de la famille doit avoir sa propre carte, y compris les enfants de moins de 16 ans.

Elle est valable un an et elle est gratuite.

La carte européenne d'assurance maladie n'est pas délivrée de façon automatique : pour l'obtenir, adressez-vous à votre caisse d'Assurance Maladie au moins deux semaines avant votre départ, compte tenu du délai de réalisation de la carte et de son acheminement par la poste.

Disponible en France depuis juin 2004, cette carte remplace le formulaire E 111 et d'autres formulaires (E 110, E 119, E 128) utilisés auparavant dans le cadre de séjours temporaires en Europe.

Vous pourrez l'utiliser dans l'ensemble des Etats membres de l'Union européenne : Allemagne, Autriche, Belgique, Chypre, Danemark, Espagne, Estonie, Finlande, Grèce, Hongrie, Irlande, Italie, Lettonie, Lituanie, Luxembourg, Malte, Pays-Bas, Pologne, Portugal, République tchèque, Royaume-Uni, Slovaquie, Slovaquie, Suède ; ainsi qu'en Islande, au Liechtenstein, en Norvège et en Suisse.

Climat : subtropical aux températures agréables et très régulières : l'île jouit d'un équilibre climatique hors du commun pendant toute l'année. Elle bénéficie d'un climat océanique tempéré remarquable, avec des étés et des hivers très doux, et l'amplitude thermique, généralement, ne dépasse pas sept degrés.

Climat plus sec sur la côte sud, plus humide en montagne et sur la côte nord.

Madère justifie son appellation d'île verte et en toute saison il peut y avoir des averses. Le soleil n'est jamais loin cependant. De novembre à mars les risques de pluie sont plus marqués, notamment en montagne et sur la côte nord.

L'été n'est jamais très chaud : il fait en moyenne 18 à 26°C à Funchal et un peu moins sur la côte nord, exposée aux vents dominants.

Températures moyennes :

- ▶ en été 21°C
- ▶ en hiver 16°C

Attention ! Les températures sont sensiblement plus fraîches en altitude.



























Températures de la mer :

- ▶ en été 22°C
- ▶ en hiver 17°C

La température de la mer subit l'influence du courant du golf.

Fête des Fleurs : en avril (défilé de chars de fleurs).

ADRESSES UTILES

Paris : (75016)	Ambassade du Portugal	3 rue de Noisiel (Métro : Porte-Dauphine)	 01 47 27 35 29 Fax  01 44 05 94 02 www.embaixada-portugal-fr.org
Paris : (75008)	Office du Tourisme du Portugal (ICEP)	135 bd Haussmann (Métro : Miromesnil)	 01 56 88 30 80 Fax  01 56 88 30 89 icepar@worldnet.fr
Bruxelles : (B-1000)	Office du Tourisme du Portugal	rue Joseph II, 5 (Métro : Arts-Loi)	 02 230 96 25
Bruxelles : (B - 1060)	Ambassade du Portugal	av. de la Toison d'Or, 55	 02 533 07 00
Zurich : (CH - 8004)	Office du tourisme du Portugal	Badenerstrasse, 15	 01 241 00 01
Berne : (CH - 3015)	Ambassade du Portugal	Weltpoststrasse, 20	 01 35 28 329
Ottawa : (Canada - Ontario - K1Y-0B8)	Ambassade	645 Island Park Drive	 613 729 08 83
Aéroport de Paris : Portail des aéroports français :			Web www.adp.fr www.aeroport.fr
Orly : (94310)	<i>Hôtel Ibis</i>	Aéroports Orly	 01 56 70 50 50 www.ibishotel.com
Rungis : (94150)	<i>Hôtel Formule 1</i> (≈ 3 km Aéroports Orly)	7 r Pont des Halles	 01 45 60 98 79 Fax  01 46 86 96 88 www.hotelformule1.com
	<i>Hôtel Ibis</i>	1 r Mondétour	 01 46 87 22 45 Fax  01 46 87 84 72
Athis Mons : (91200)	<i>Hôtel Kyriad</i> (≈ 5 mn Aéroport Orly - navette gratuite)	5 rue Paul Demange	 01 69 38 30 00 www.kyriad.fr
Roissy en France : (95700)	<i>Hôtel Ibis</i>	Aéroport CDG	 01 49 19 19 19  01 49 19 19 20 Fax  01 49 19 19 21
	<i>Hôtel B & B</i>	ZAC Parc de Roissy	 01 34 38 55 55 Fax  01 34 38 55 00 www.hotel-bb.com
Longperrier : (77230)	<i>Hôtel Formule 1</i> (≈ 7 km Aéroport CDG)	rue Belle Étoile	 01 60 03 79 79 www.hotelformule1.com
Le Mesnil Amelot : (77990)	<i>Hôtel Climat de France</i> (navettes Aéroport CDG toutes les 25 mn)	1Bis rue de Paris	 01 60 03 65 05 Fax  01 60 03 65 00
Itinéraire : SNCF :			www.viamichelin.fr  0 892 35 35 35 Minitel 3615 SNCF Web www.sncf.fr
Ministère des Affaires Etrangères :			www.france.diplomatie.fr
Santé :			www.sante-voyages.com
AMeli :	l'Assurance Maladie en ligne		www.ameli.fr
Météo :			 0 892 68 02 67  0 892 68 02 68 Web www.meteo.fr Web www.lachainemeteo.com

BIBLIOGRAPHIE

Guides Bleus Evasion : "*Portugal - Madère*" - Ed Hachette ;
Le Guide Vert : "*Portugal - Madère - Les Açores*" - Ed Michelin ;
Country Guide : "*Açores - Madère*" - Ed Petit Futé ;
"*Madère et les Açores*" - Ed Marcus ;
"*Madère*" - Ed Berlitz.
"*Paysage de Madère*" - J et P Underwood - Ed Sunflower ;
"*Madère, petit guide de voyage*" (de très belles photos) - Ed JC Bucher Munich ;
"*Vivre à Madère*" (roman) - Jacques Chardonne - Ed. Grasset.

SERVICE GROUPE

Vous êtes un groupe (amis, clubs...).

Vous êtes **au minimum 6 personnes**

Vous souhaitez voyager entre vous, à la date de votre choix et personnaliser votre voyage

Vous pouvez nous contacter au Service Groupe ☎ 03 29 63 63 92 - **Fax** : 03 29 63 63 95 –

E-mail : groupe@montagne-evasion.com

ASSURANCES

Conformément à la réglementation, nous sommes assurés en responsabilité civile professionnelle (Hiscox n°73164). Cependant nous ne saurions nous substituer à la responsabilité civile individuelle dont chaque participant doit être titulaire. Il est indispensable de posséder une garantie spécifique et complète adaptée à nos voyages.

Nous vous engageons vivement à souscrire une Assurance « Annulation » ou/et « Assistance-Rapatriement » même si le paiement avec certaines cartes bancaires peut vous couvrir partiellement.

Afin de permettre le bon déroulement de votre voyage (avant et pendant...), nous vous proposons, auprès d'Europ ASSITANCE, 3 formules d'Assurance complètement adaptées aux types de nos circuits.

Veuillez donc lire attentivement votre fascicule d'assurance avant le départ et le conserver avec vous durant tout le voyage. Contrat avec Europ Assistance.

- **A / assurance assistance, rapatriement** : 1 % du montant total du séjour. Nous vous recommandons fortement de souscrire cette garantie. Vous êtes responsable du respect des procédures de déclaration de tout sinistre. Assistance 24h/24h, 7 jours sur 7 durant votre voyage dans le monde entier. Elle prend effet le jour du départ et pendant tout le séjour.

- **B/ assurance de base : annulation, interruption de séjour et bagages** : 2,5 % du montant total du séjour. Cette assurance comprend le remboursement des sommes engagées en cas d'annulation pour les raisons indiquées dans le contrat d'assurance. Elle prend effet 30 jours avant le départ du séjour. Le montant de remboursement des bagages en cas de vol, perte ou destruction peut atteindre 800€. Frais d'interruption de séjour en cas de rapatriement médical ou de retour anticipé.

- **C/ assurance étendue : annulation, interruption de séjour et bagages** : 3,5 % du montant total du séjour. Cette assurance plus complète, comprend le remboursement des sommes engagées en cas d'annulation pour toutes causes justifiées c'est-à-dire imprévisible, justifiable et non-volontaire. Elle prend effet 30 jours avant le départ. Le montant de remboursement des bagages en cas de vol, perte ou destruction peut atteindre 1525€. Frais d'interruption de séjour en cas de rapatriement médical ou de retour anticipé.

Attention, ces assurances doivent être réglées dès l'inscription et ne peuvent prendre effet qu'après paiement de l'intégralité du prix du séjour et/ou voyage choisi.

Un exemplaire du contrat, détaillant les garanties souscrites et la procédure à suivre, vous sera adressé par e-mail en même temps que votre facture.

MODALITÉS D'INSCRIPTION

A l'aide du bulletin d'inscription figurant à la fin du catalogue MONTAGNE EVASION, ou ci-joint à la fiche technique :

Acompte : 30 % à l'inscription ainsi que l'assurance voyage (si vous la souscrivez) ;

Solde : à nous envoyer **au plus tard un mois avant le départ** sans rappel de notre part.

Pas d'option possible : les réservations doivent se faire au plus tôt et au moyen du **bulletin d'inscription accompagné du règlement**. Nous n'avons pas de places réservées dans les différents hébergements des circuits.

Les inscriptions doivent être regroupées sur un seul bulletin accompagné du règlement correspondant au nombre d'inscrits. N'oubliez pas de désigner un responsable de dossier, à qui nous adresserons toute correspondance.

Merci de nous indiquer **dès la réservation** si vous souhaitez que nous nous occupions de votre **acheminement aérien** sur Madère. Pour les couples, n'oubliez pas de préciser le **type de chambre souhaitée** : chambre à 2 lits (twin) ou chambre à 1 grand lit (double).

N'oubliez pas d'inclure les éventuelles nuits supplémentaires avant ou après le circuit **au moment de la réservation**.

Attention : pour les inscriptions de dernière minute, **reçues à nos bureaux à 12 jours ouvrables et moins du départ (sans compter le jour du départ)**, nous facturons un montant forfaitaire (par dossier) de **30 €**.

Ce supplément correspond au traitement de dernière minute de la réservation, à l'envoi du dossier soit au client soit au 1^{er} hébergement éventuellement en Chronopost... (en effet, les réservations auprès des différents prestataires peuvent nécessiter un délai de réponse de plusieurs jours de leur part) et n'est valable que pour la France métropolitaine, y compris la Corse et Monaco.

CONDITIONS DE VENTE

Les **conditions générales et particulières** de vente sont celles définies dans notre brochure.

Montagne Evasion adhère au réseau

